



**КОМИТЕТ ИМУЩЕСТВЕННЫХ ОТНОШЕНИЙ  
АДМИНИСТРАЦИИ ПЕРМСКОГО МУНИЦИПАЛЬНОГО ОКРУГА**

**РЕШЕНИЕ**

о размещении объектов № 76

Пермский край  
Пермский муниципальный округ

17.01.2025

Комитет имущественных отношений администрации Пермского муниципального округа разрешает Акционерному обществу «Газпром газораспределение Пермь» (ИНН 5902183841, ОГРН 1025900512670, почтовый адрес: 614000, г. Пермь, ул. Петропавловская, 43)

размещение объекта «Газопровод давлением до 1,2 Мпа, для размещения которого не требуется разрешения на строительство»

на землях муниципальной собственности и государственная собственность на которые не разграничена.

на срок 1 год


Местоположение: расположенный по адресу: Пермский край, Пермский м.о., п. Юго-Камский, ул. Володарского, к дому 70

Приложение: схема предполагаемых к использованию земель или части земельного участка.

Особые условия использования:

- 1) При размещении газопровода учесть параметры ширины проезда улично-дорожной сети, во избежание сужения полосы отвода дороги.
- 2) При условии получения разрешения на производство земляных работ.

Заместитель председателя комитета

  
(подпись, печать)

М.В. Королева



## Схема предполагаемых к использованию земель или части земельного участка

Объект: Газопровод давлением до 1,2 Мпа, для размещения которого не требуется разрешения на строительство

Местоположение: расположенных по адресу: Пермский край, м.о. Пермский, п. Юго-Камский, ул. Володарского, к дому 70

Площадь земель или части земельного участка, кв.м.: 2214

Категория земель: земли населенных пунктов

Вид разрешенного использования: -

Каталог координат, м

| № точки границы | X         | Y          |
|-----------------|-----------|------------|
| н1              | 482925.73 | 2192435.01 |
| н2              | 482951.82 | 2192430.09 |
| н3              | 482952.74 | 2192429.92 |
| н4              | 482955.56 | 2192430.58 |
| н5              | 483105.71 | 2192411.43 |
| н6              | 483112.26 | 2192410.59 |
| н7              | 483134.74 | 2192404.65 |
| н8              | 483135.23 | 2192404.52 |
| н9              | 483137.92 | 2192415.06 |
| н10             | 483136.59 | 2192415.41 |
| н11             | 483113.25 | 2192421.48 |
| н12             | 483107.91 | 2192422.16 |
| н13             | 482956.55 | 2192441.48 |
| н14             | 482945.68 | 2192438.91 |
| н15             | 482940.55 | 2192438.17 |
| н16             | 482926.67 | 2192440.77 |
| н1              | 482925.73 | 2192435.01 |

Описание границ смежных землепользователей:

От точки н1 до точки н2 - земельный участок с кадастровым номером 59:32:5550001:71

От точки н2 до точки н3 - земельный участок с кадастровым номером 59:32:5550001:38

От точки н3 до точки н5 - земельный участок с кадастровым номером 59:32:0000000:16489

От точки н5 до точки н7 - земельный участок с кадастровым номером 59:32:0000000:15883

От точки н7 до точки н10 - земельный участок с кадастровым номером 59:32:0000000:16489

От точки н10 до точки н12 - земельный участок с кадастровым номером 59:32:0000000:15883

От точки н12 до точки н1 - земельный участок с кадастровым номером 59:32:0000000:16489

**Условные обозначения:**



- предполагаемый участок земель, на которых планируется размещение объекта




- границы и номер земельного участка, сведения о которых внесены в ЕГРН



- границы и номер объекта капитального строительства, сведения о которых внесены в ЕГРН



- граница кадастрового квартала



- зоны с особыми условиями использования территории, сведения о которых внесены в ЕГРН

:3У1

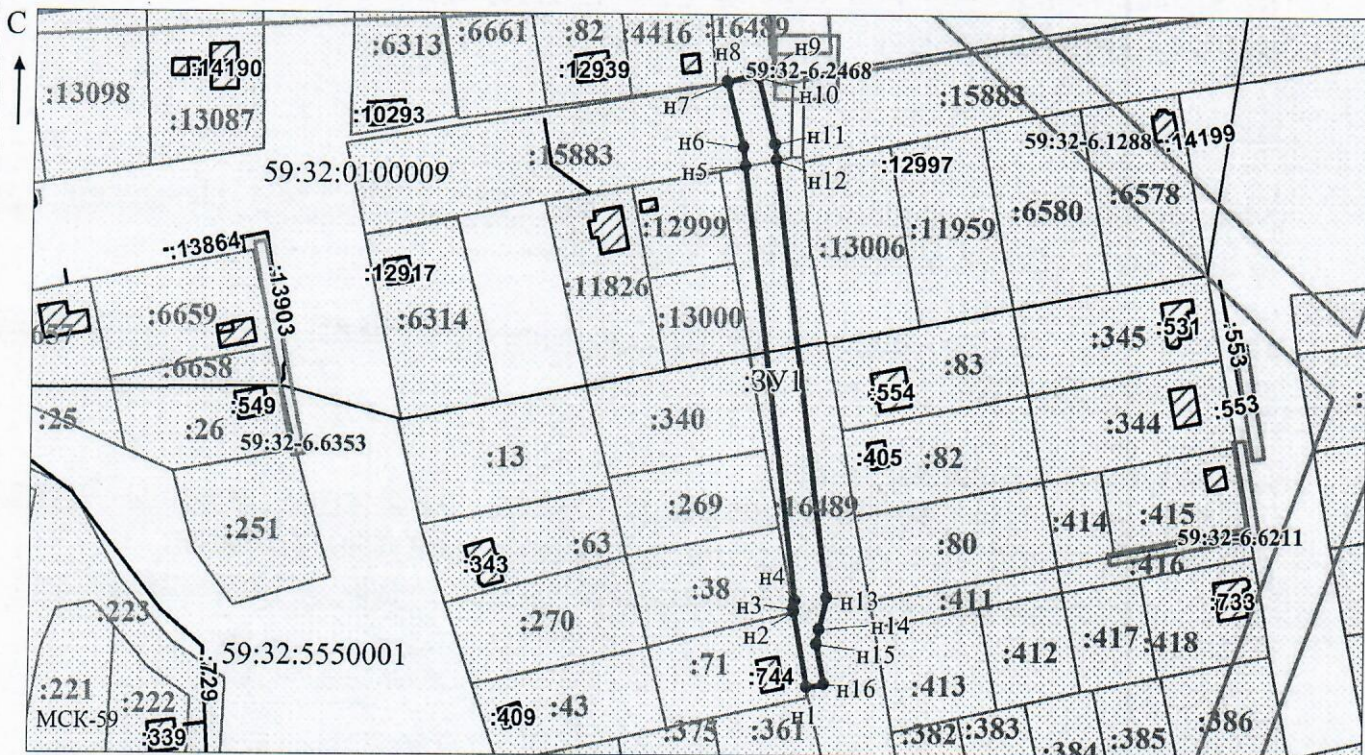
- обозначение запрашиваемого земельного участка



н1

- характеристическая точка границ земель или части земельного участка

59:32:5550001 - номер кадастрового квартала



Масштаб 1:2500

/ Осипова А.Д.

Заявитель:

МП

(подпись, расшифровка подписи)

(для юридических лиц и индивидуальных предпринимателей)